

**RESOLUCIÓN NRO: AMB-08-573-001276-2023 FECHA 11/10/2023**

**POR MEDIO DEL CUAL SE ORDENAN UNOS CAMBIOS EN LA INFORMACION CATASTRAL DEL ÁREA METROPOLITANA DE BARRANQUILLA – AMBQ**

La Subdirección de Planeación Territorial del Área Metropolitana de Barranquilla - AMB, en el ejercicio de las facultades constitucionales y legales, especialmente de las conferidas por el artículo 79 de la Ley 1955 de 2019 modificado por el artículo 43 de la Ley 2294 de 2023, lo establecido en la Resolución 1149 de 2021 vigente hasta el 31 de diciembre de 2023 de conformidad con lo dispuesto en los artículos 8.4 y 8.5 de la Resolución Única 1044 expedida por la Dirección General del IGAC el 08 de agosto de 2023, en concordancia con la Ley 14 de 1983 y

**CONSIDERANDO**

Que el ÁREA METROPOLITANA DE BARRANQUILLA - AMBQ, identificado con NIT No. 800055568, en su condición de gestor, del predio identificado con la referencia catastral No. 085730102000001460006000000000, del municipio de PUERTO COLOMBIA, solicitó mediante comunicación radicada 01-301-2023-0004327 de fecha 09/10/2023, el procedimiento catastral de mutación de primera clase, soportado en los siguientes documentos justificativos: Consulta VUR del folio de matrícula inmobiliaria correspondiente al No. 040-547835, de fecha 10/10/2023.

Que el literal a) del artículo 15 de la Resolución 1149 del 2021 expedida por el Instituto Geográfico Agustín Codazzi - IGAC, establece que para los efectos catastrales la mutación de primera clase es aquella que ocurre respecto del cambio de propietario, poseedor u ocupante y no afecta el avalúo catastral.

Que el artículo 21 de la Resolución 1149 del 2021 expedida por el Instituto Geográfico Agustín Codazzi - IGAC establece que la fecha de inscripción para las mutaciones de primera clase, será "la fecha en la que se modifique la base de datos catastral."

Que, de acuerdo con la consulta VUR del folio de matrícula No. 040-547835, generada el 10/10/2023, procede una mutación de primera clase y su correspondiente inscripción en el Catastro del Área Metropolitana de Barranquilla, conforme lo indican los artículos 15, 21, 29, 30, 31, 45 y 72 de la Resolución 1149 del 2021 expedida por la Dirección General del Instituto Geográfico Agustín Codazzi.

Que el artículo 29 de la Resolución 1149 del 2021 expedida por el Instituto Geográfico Agustín Codazzi - IGAC establece que "la inscripción en el catastro no constituye título de dominio, ni sanea los vicios de que adolezca la titulación presentada o la posesión del interesado, y no puede alegarse como excepción contra el que pretenda tener mejor derecho a la propiedad o posesión del predio."

En mérito de lo anteriormente expuesto,

**RESUELVE**

**ARTÍCULO PRIMERO:** Ordenar la inscripción en los registros catastrales del ÁREA METROPOLITANA DE BARRANQUILLA – AMBQ, de los siguientes cambios:

ART.	C I	NUMERO PREDIAL	APELLIDOS Y NOMBRES DIRECCIÓN O VEREDA MATRÍCULA INMOBILIARIA	A - TERRENO DESTINO	TIPO DOC A-CONS	NRO. DOC. AVALÚO	VIGENCIA FISCAL
1.	C	01020000014600060000000000	SIMONA PEREZ GONZALEZ PEREZ ROQUE BORRERO PEREZ BORRERO VIRGINIA ROSA PEREZ GONZALEZ Calle 8 14 31 040-547835	144.0 M2 Habitacional	SEC SEC CC	482 1287 32670640	
	I	01020000014600060000000000	VIRGINIA ROSA PEREZ GONZALEZ Calle 8 14 31 040-547835	144.0 M2 Habitacional	CC	32670640 95,805,848	2024/01/01

FECHA INSCRIPCIÓN CATASTRAL: 10/10/2023

**ARTÍCULO SEGUNDO:** La presente providencia queda notificada en la fecha de su expedición, de conformidad a lo dispuesto en el artículo 70 de la Ley 1437 de 2011, en el cumplimiento de lo previsto en el artículo 56 de la Resolución 1149 del 2021 expedida por el Instituto Geográfico Agustín Codazzi - IGAC.


**ARTÍCULO TERCERO:** Comuníquese el contenido de la presente providencia al titular del derecho de dominio, dentro de los cinco (5) días siguientes a la correspondiente anotación en los registros catastrales de acuerdo con lo ordenado en el artículo 70 de la Ley 1437 de 2011 CPACA.

**ARTÍCULO CUARTO:** El incremento anual del avalúo catastral estará sujeto al incremento que ordene el gobierno nacional, cuando no se realice actualización de la formación catastral.

**ARTÍCULO QUINTO:** El presente acto rige a partir de su expedición.

Dado en Barranquilla, a los 11 días del mes de octubre del 2023.

**COMUNÍQUESE Y CÚMPLASE**





---

MIGUEL HERNANDEZ MEZA

**Subdirector Planeación Territorial (E)**

Aprobado: María Luisa Prado- Asesora Jurídica

Revisión Jurídica: Kelly Johana Jaraba Daza- Asesora Externa en Aspectos Jurídicos 

Revisión técnica: Jose Molina Natera- Asesor Aspectos Técnicos Catastrales 

Proyectó: Maria Bonet Espitia - Ejecutor 